




RÈGLEMENT DE ZONAGE (601-18)

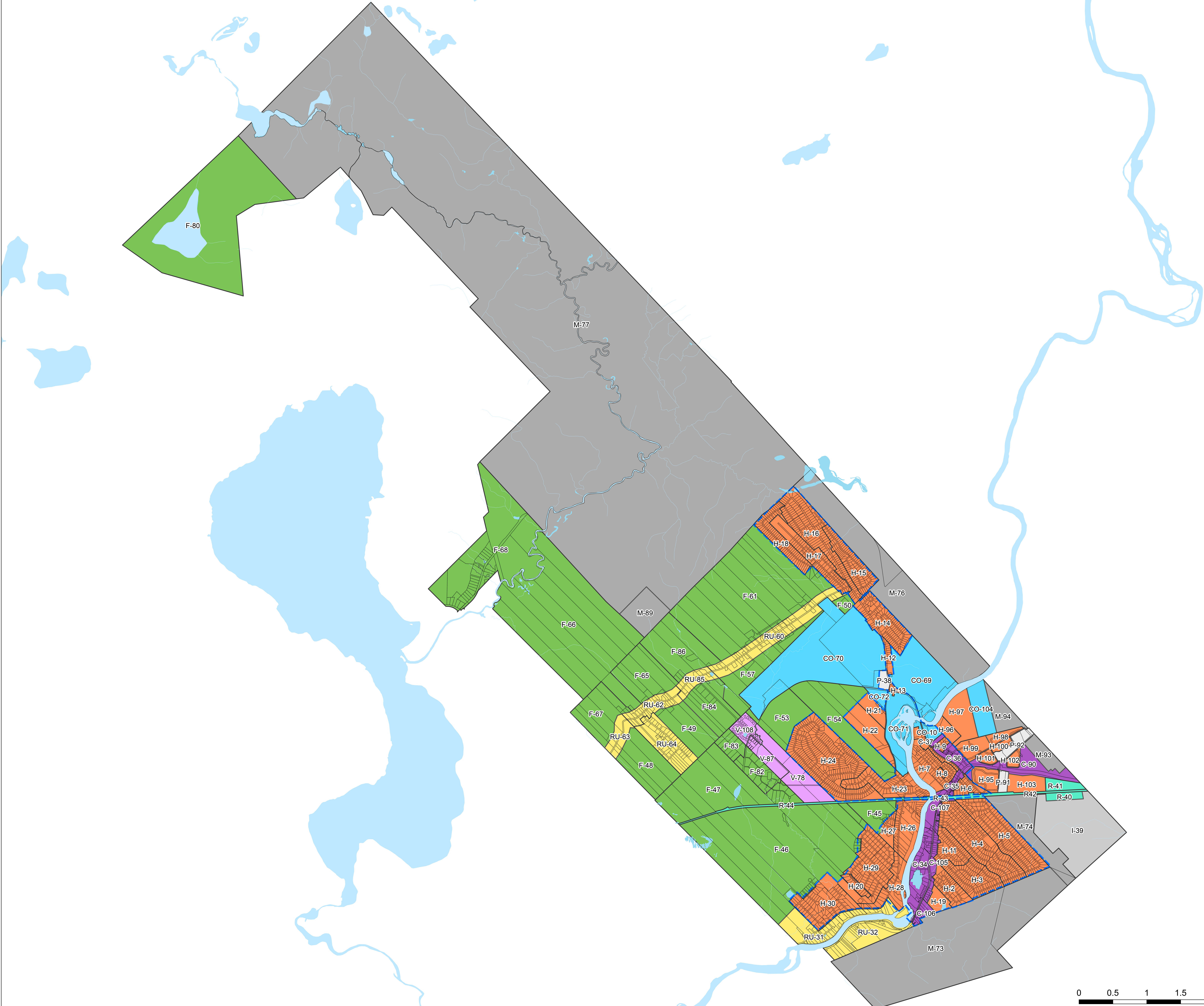
Annexe 1 – Plan de zonage



Plan de zonage
Règlement de zonage numéro 601-18

Légende









-  Cadastre
-  Périmètre Urbain
-  Hydrographie
- Dominance de la zone**
-  Commercial
-  Conservation
-  Forestier
-  Habitation
-  Industriel
-  Militaire
-  Public et communautaire
-  Récréatif
-  Rural
-  Villégiature





Plan de zonage
Règlement de zonage numéro 601-18

Légende

-  Cadastre
-  Périmètre Urbain
-  Hydrographie
- Dominance de la zone**
-  Commercial
-  Conservation
-  Forestier
-  Habitation
-  Industriel
-  Militaire
-  Public et communautaire
-  Récréatif
-  Rural
-  Villégiature

